

LADOS		AZIMUTES	DISTANCIA (m)
Vértices	Vértices		
M-01	M-02	94°37'38,85"	9,24
M-02	M-03	107°54'46,15"	4,40
M-03	M-04	121°40'38,74"	23,09
M-04	M-05	183°59'12,46"	103,82
M-05	M-06	273°56'54,84"	66,90
M-06	M-07	3°54'33,80"	86,01
M-07	M-08	22°46'02,62"	5,29
M-08	M-09	31°07'20,23"	10,39
M-09	M-10	39°24'02,16"	3,56
M-10	M-11	47°33'26,19"	3,52
M-11	M-12	56°25'19,54"	4,38
M-12	M-13	59°31'27,75"	4,61
M-13	M-14	66°17'20,87"	4,42
M-14	M-15	76°15'21,30"	4,48
M-15	M-01	82°38'12,66"	6,80



ESTADO DE GOIÁS
 SECRETARIA DE ESTADO DA EDUCAÇÃO
 SUPERINTENDÊNCIA DE INFRAESTRUTURA
 GERÊNCIA DE PROJETOS E INFRAESTRUTURA

SUPERINTENDÊNCIA DE INFRAESTRUTURA
 APROVADO: ___/___/___
 TÉCNICO RESPONSÁVEL PELA APROVAÇÃO

CEPI DOUTOR RUBENS C. DE AGUIRRE

ENDEREÇO: **Av. Getúlio Vargas, N° 455, Setor Aeroporto, Aragarças - GO**

ÁREA DE LEVANTAMENTO: **7.334,96 m²**

Bruno Fagundes Silva

BRUNO FAGUNDES SILVA
 Tecnólogo em Agrimensura
 CREA n° 1721930817/D-PR

Sabrina Silva Vieira Valente
 Sabrina Silva Vieira Valente
 Gerente de Projetos e Infraestrutura
 Arquiteta e Urbanista - CAU A131590-0
 Decreto 11/07/23 D.O. n° 24.078

SECRETARIA DE ESTADO DA EDUCAÇÃO
 CNPJ: 01.409.705.0001-20
 PREPOSTO: SÁBRINA SILVA VIEIRA VALENTE
 CPF: 041.530.091-64

LEGENDA			
	ASFALTO		LUMINÁRIA
	EDIFICAÇÃO		POSTE
	CANALETA/GRELHA		FOSSA
	CAIXA DE PASSAGEM		CISTERNA
	CENTRAL DE GÁS		P.V.
	CAIXA D'ÁGUA/RESERVATÓRIO		B.L.
	MURO		ÁRVORE
	MEIO FIO		PALMEIRA
	MURO DE ARRIMO		
	CERCA/ALAMBRADO		
	PORTÃO		

TIPO DE PROJETO: **TOPOGRAFIA**

ASSUNTO: **LEVANTAMENTO PLANIALTIMÉTRICO**

DATA: 10/06/2022

ESCALA: 1/750

N° ART: 1020240310381

RASCUNHO DA ART N° 1020240310381

Rascunho

BRUNO FAGUNDES SILVA - Tecnólogo em Agrimensura,

Empresa contratada: **SECRETARIA DE ESTADO DA EDUCACAO - Registro CREA-GO: 089P**

2. Dados do Contrato

Contratante: **SECRETARIA DE ESTADO DA EDUCAÇÃO**

Avenida Quinta Avenida, N° 212

Quadra: 71 Lote: 0

Complemento:

E-Mail:

Contrato: 0

Celebrado em: 10/06/2022

Ação institucional: Órgão Público

CPF/CNPJ: **01.409.705/0001-20**

CEP: 74643-030

Bairro: Setor Leste Vila Nova

Cidade: Goiania-GO

Fone: (62)32209500

Valor Obra/Serviço R\$: 0,01

Tipo de contratante: Pessoa Jurídica de Direito Público

3. Dados da Obra/Serviço

Avenida Getúlio Vargas, N° 455

Quadra: 0 Lote: 0

Complemento:

Previsão término: 28/10/2024

Finalidade: **Escolar**

Proprietário(a): **CEPI DOUTOR RUBENS C. DE AGUIRRE**

E-Mail: 52004589@seduc.go.gov.br

Bairro: Setor Aeroporto

Cidade: Aragarças-GO

Coordenadas Geográficas: -15.9293938,-52.1275481

CPF/CNPJ: **01.409.705/0001-20**

Fone: (66) 92562716

Tipo de proprietário(a): Pessoa

Jurídica de Direito Público

4. Atividade Técnica

ATUACAO

LEVANTAMENTO TOPOGRAFIA

PROJETO TERRAPLENAGEM

PROJETO TERRAPLENAGEM

O registro da A.R.T. não obriga ao CREA-GO a emitir a Certidão de Acervo Técnico (C.A.T.), a confecção e emissão do documento apenas ocorrerá se as atividades declaradas na A.R.T. forem condizentes com as atribuições do(a) Profissional. As informações constantes desta ART são de responsabilidade do(a) profissional. Este documento poderá, a qualquer tempo, ter seus dados, preenchimento e atribuições profissionais conferidos pelo CREA-GO.

Após a conclusão das atividades técnicas o(a) profissional deverá proceder a baixa desta ART

5. Observações

A terraplenagem foi calculada baseada nos níveis definidos no Projeto Arquitetônico, considerando a topografia do terreno conforme registrada no Levantamento Planialtimétrico datado de 10/06/2022. Não foi considerado o empolamento. Foi prevista a remoção de 20 cm de profundidade de remoção de solo ou material orgânico/impróprio (Bota Fora). Os volumes resultantes são os seguintes: 00,00 m³ de Corte / 164,64 m³ de Aterro / 63,35 m³ de Bota Fora. ART registrada conforme Termo de Cooperação n° 019/2024 celebrado entre CREA-GO e a SEDUC/GO;

6. Declarações

Declaração: Sim: Declaro atendimento às regras de acessibilidade previstas nas normas técnicas da ABNT, na legislação específica e no Decreto n° 5.296, de 2 de dezembro de 2004.



NOTAS:

* OS VOLUMES INSERIDOS NO QUADRO FORAM CALCULADOS LEVANDO EM CONSIDERAÇÃO A SITUAÇÃO ATUAL DO TERRENO NA DATA DO LEVANTAMENTO PLANALTIMÉTRICO.

* A MOVIMENTAÇÃO DE TERRA FOI CALCULADA BASEADA NOS NÍVEIS DEFINIDOS NO PROJETO ARQUITETÔNICO.

* FOI CONSIDERADO 20 CM DE PROFUNDIDADE DE REMOÇÃO DE SOLO OU MATERIAL ORGÂNICO IMPRÓPRIO.

* NÃO FOI CONSIDERADO O EMPOLAMENTO.

CÁLCULO DE TERRAPLENAGEM ELABORADO PELO TÉCNICO EM AGRIMENSURA BRUNO FAGUNDES SILVA CREA 1721930817/D-PR

QUADRO DE CÁLCULO DE TERRAPLENAGEM

PLATÔ	NÍVEL	CORTE	ATERRO	BOTA FORA
1	- 1,35	00,00 m³	164,64 m³	63,35 m³



ESTADO DE GOIÁS
SECRETARIA DE ESTADO DA EDUCAÇÃO
SUPERINTENDÊNCIA DE INFRAESTRUTURA
GERÊNCIA DE PROJETOS E INFRAESTRUTURA

SUPERINTENDÊNCIA DE INFRAESTRUTURA
APROVADO / /
TÉCNICO RESPONSÁVEL PELA APROVAÇÃO

CEPI DOUTOR RUBENS C. DE AGUIRRE

ENDEREÇO:

Av. Getúlio Vargas, N° 455, Setor Aeroporto, Aragarças - GO

ÁREA DE LEVANTAMENTO:

7.334,96 m²

Bruno Fagundes Silva




BRUNO FAGUNDES SILVA
Tecnólogo em Agrimensura
CREA 1721930817/D-PR

Sabrina S. Vieira Valente

Sabrina Silva Vieira Valente
Gerente de Projetos e Infraestrutura
Arquiteta e Urbanista - CAU A131590-0
Decreto 11/07/23 D.O. n° 24.078

SECRETARIA DE ESTADO DA EDUCAÇÃO
CNPJ: 01.409.705.0001-20
PREPOSTO: SABRINA SILVA VIEIRA VALENTE
CPF: 041.530.091-64

LEGENDA

	TRECHO DE TALUDES, RAMPAS E/OU ESCADAS		MURO
	PLATÔ		

TIPO DE PROJETO:

TOPOGRAFIA

ASSUNTO:

TERRAPLENAGEM

DATA:

28/10/2024

ESCALA:

1/650

N° ART:

1020240310381